

découvrez à proximité

La forteresse royale de Chinon

La forteresse de Chinon, haut lieu de l'histoire de France, vous permet de revivre grâce à une scénographie moderne la vie des personnes qui ont jalonné l'histoire des lieux, des Plantagenêt à Jeanne d'Arc. De nombreuses animations sont proposées toute l'année.

L'Écomusée du Véron à Savigny-en-Véron

Au cœur du bocage, l'Écomusée du Véron permet de découvrir et mieux comprendre les spécificités de cette presqu'île, entre Vienne et Loire. Des expositions temporaires, un parcours de visite pour les enfants, une ferme conservatoire, un riche programme culturel... il y en a pour tous les goûts !

La Maison des vins à Beaumont-en-Véron

L'itinéraire La Loire à Vélo

infos techniques

GPS DEPART N 47°20004 - E 0°22728

DÉNIVELÉ + 41 m

infos pratiques

Gîtes, chambres d'hôtes, hôtels, restaurants,

Visites de caves

Nombreux commerces

Forteresse royale de Chinon

37500 Chinon

Tel : 02 47 93 13 45

www.forteressechinon.fr

forteressechinon@departement-touraine.fr

Conservatoire d'espaces naturels Centre-Val de Loire

Tél : 02 47 27 81 03

www.cen-centrevaldeloire.org

Office de tourisme Azay-Chinon Val de Loire

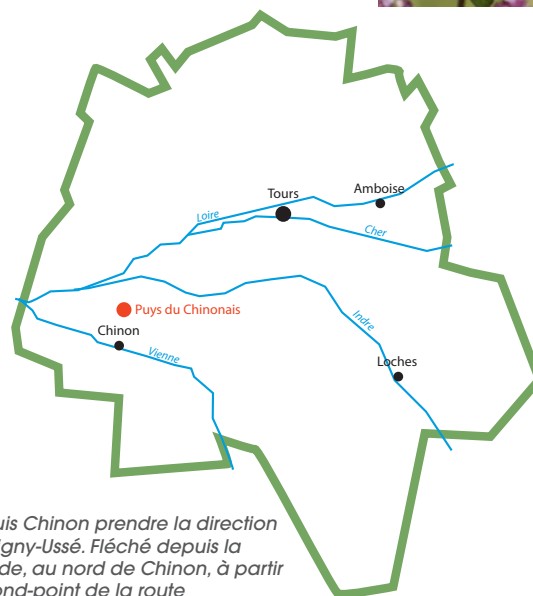

Bureau d'accueil de Chinon

1 rue Rabelais - 37500 Chinon

Tél : 02 47 93 17 85

info@chinon-valdeloire.com

www.azay-chinon-valdeloire.com



Depuis Chinon prendre la direction de Rigny-Ussé. Fléché depuis la rocade, au nord de Chinon, à partir du rond-point de la route de Huismes.

charte du randonneur

Aime et respecte la nature. Écoute-la, ne la souille pas, ne la détruis pas. Reste sur le sentier et sois discret. Ne piétine ni cultures, ni sous-bois. Ne fume pas en forêt, n'y allume aucun feu. N'effraie pas les animaux. Ne néglige pas les contacts humains. Respecte et connais ce monde rural qui t'accueille.

Cet équipement est financé par le Conseil départemental d'Indre-et-Loire dans le cadre du Plan Départemental des Itinéraires de Promenade et de Randonnée.

Signalez-nous tout problème grâce au dispositif suric@touraine.fr sur le site sentinelle.sportsdenature.fr



LABEL BALADE
EN TOURAINE



randonnée pédestre
NATURE

Les Puits du
Chinonais

Chinon

3h - 9,3 km - niv. facile

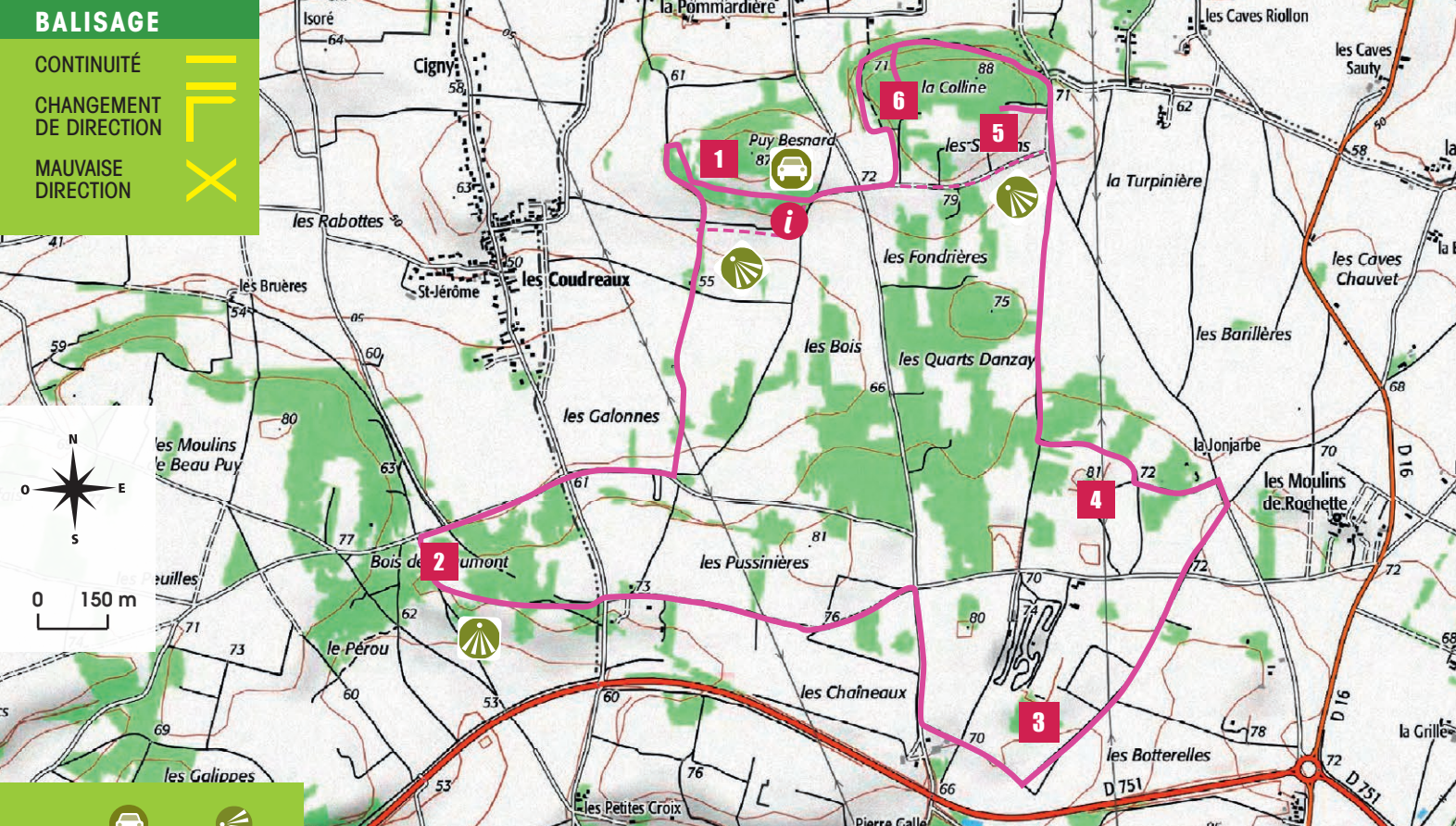


UN LABEL DU CONSEIL DÉPARTEMENTAL
D'INDRE-ET-LOIRE



BALISAGE

- CONTINUITÉ 
- CHANGEMENT DE DIRECTION 
- MAUVAISE DIRECTION 



Les Puys du Chinonais, grâce à un microclimat exceptionnel, abritent une flore et une faune aux accents méditerranéens. Le Conseil départemental d'Indre-et-Loire, le Conservatoire d'espaces naturels Centre-Val de Loire et la Communauté de Communes Chinon Vienne et Loire entretiennent ce milieu fragile constitué de pelouses sèches et de boisements thermophiles (adaptés aux températures élevées).

Cette balade vous amène de puy en puy (du latin « podium » qui signifie éminence topographique de faible altitude). Profitez-en : le dépaysement est total ! Pour préserver l'environnement, merci de ne pas cueillir de fleurs.

Si vous le souhaitez, il est possible de raccourcir votre balade à 3 km en suivant les boucles qui parcourent le puy Besnard et le puy de la Colline (Circuit en pointillé).

1 Le puy Besnard

Votre balade, balisée en jaune, commence au Puy Besnard. Passez la barrière pour emprunter le petit sentier qui monte à l'ombre des chênes. Suivez le chemin entre les frondaisons

situées sur votre gauche. Puis, une belle clairière s'offre à vous : c'est une pelouse sèche - milieu naturel devenu rare dans la région - qui au printemps se parsème d'orchidées sauvages.

Le calme règne, donnant l'impression d'être éloigné de toute activité humaine. Pourquoi ne pas s'y attarder, profiter des chants d'oiseaux, observer les insectes, découvrir les fleurs remarquables ?

La balade se poursuit en empruntant un chemin filant plein sud bordé d'une haie.

Laissez la loge de vigne sur votre droite puis tournez à droite au prochain carrefour.

2 Le puy du Pérou

Bienvenu au Pérou ! Tout du moins, le puy du Pérou. Changement d'ambiance. Vous êtes au milieu d'un bois de pins ; les aiguilles et les pommes de pin jonchent le sol sablonneux. Au sommet de la colline, sur la gauche du chemin, vous découvrez deux profondes rainures dans la roche, vestiges d'une ancienne voie romaine.

Bien des siècles plus tard sera créée à proximité une voie de chemin de fer, qui sera désaffectée après la seconde

guerre mondiale. Elle reliait Chinon à Bourgueil.

Passez la barrière pour quitter le puy du Pérou et traversez prudemment la route. Le chemin longe des vignes de l'AOC Chinon.

Le paysage change au fur et à mesure de votre progression, vous traversez des pelouses sèches de l'espace naturel sensible des Puys du Chinonais.

3 Les zones de pâturage

C'est notamment grâce au pâturage des moutons que le milieu naturel reste ouvert et propice au développement de plantes aujourd'hui devenues rares. Sans l'action des ovins ou du fauchage annuel, les pelouses sèches seraient remplacées peu à peu par des arbustes puis par une forêt. Continuez le chemin qui remonte plein nord en direction du prochain puy.

4 Le puy de Trotte-loups

Comme son nom l'indique, à découvrir à la queue-leu-leu ! Changement de décor quelques mètres après la barrière. Le chemin s'ouvre sur une vaste pelouse à flanc de colline. Observez tout autour de vous les insectes qui volent, rampent, butinent. Dans la famille des papillons, l'azuré du serpolet, le paon du jour et le demi-deuil... côtoient les orthoptères (criquets et sauterelles) ainsi que les coléoptères ou les iules (un mille-pattes).

Dans le bois, prenez le chemin plein nord vers le puy de la Colline.

5 Le puy de la Colline

Un puy ou une colline ? Les deux !

Quatrième puy, quatrième ambiance. Là, le bois est beaucoup plus dense ; chênes, charmes, hêtres, cornouillers sanguins... Le sentier passe à mi-pente sous les arbres. Vous apercevez au bout du chemin sur votre gauche, une ruine de moulin cavier en fonctionnement jusqu'au XIX^e siècle. Vous longez des habitats troglodytiques creusés dans le tuffeau vers le XIV^e siècle et certainement utilisés comme caches lors de la guerre de Cent Ans.

6 Les carrières

Par un rapide aller-retour, le chemin vous mènera au cœur du puy. Dans cette carrière, l'Homme prélevait le tuffeau jaune appelé millarge utilisé pour construire les habitations rurales.

Après avoir contourné la colline, tournez à droite en direction du Puy Besnard, point de départ et d'arrivée de cette balade nature dans les Puys du Chinonais.



Les Espaces Naturels Sensibles en Indre-et-Loire

La préservation et la mise en valeur de notre patrimoine naturel est au cœur des préoccupations du Conseil départemental. Son action en faveur de la biodiversité et des paysages, menée avec de nombreux partenaires - collectivités et associations - contribue à l'aménagement des sites et au développement d'offres d'activités nature comme la randonnée pédestre, cyclo, la course d'orientation et autres sorties nature accompagnées.

Découvrez les sites ENS du département : espacesnaturels.touraine.fr.

